ประกาศสำนักงานการปฏิรูปที่ดินจังหวัดจันทบุรี
เรื่อง ผลการคัดเลือกและจัดที่ดินแทนที่เกษตรกร
ผู้ได้รับการจัดให้เข้าทำประโยชน์ในเขตปฏิรูปที่ดินซึ่งถึงสละสิทธิ

ด้วยปฏิรูปที่ดินจังหวัดจันทบุรี ได้พิจารณาอนุญาตให้เกษตรกรสละสิทธิที่ดินเพื่อให้เกษตรกรได้รับการจัดที่ดินแทนที่ โดยอาศัยอำนาจตามระเบียบคณะกรรมการปฏิรูปที่ดินเพื่อเกษตรกรรม ว่าด้วยหลักเกณฑ์ วิธีการ และเงื่อนไขในการคัดเลือกเกษตรกร ซึ่งจะมีสิทธิได้รับที่ดินจากการปฏิรูปที่ดินเพื่อเกษตรกรรม พ.ศ. ๒๕๓๕ ข้อ ๑๑ และคำสั่งสำนักงานการปฏิรูปที่ดินเพื่อเกษตรกรรม ที่ ๔๐๓/๒๕๖๔ เรื่อง มอบหมายหน้าที่และอำนาจในการคัดเลือกและจัดที่ดินให้แก่เกษตรกรในเขตปฏิรูปที่ดิน สั่ง ณ วันที่ ๑๖ กรกฎาคม พ.ศ. ๒๕๖๔ กรณีการขอรับการจัดที่ดินแทนที่เกษตรกรผู้ได้รับที่ดินโดยการจัดให้เข้าทำประโยชน์ซึ่งสละสิทธิ (ที่ดินรัฐ) รวมจำนวน ๑๔ ราย ๑๔ แปลง เนื้อที่ประมาณ ๑๐๘-๑-๔๖ ไร่ รายละเอียดตามบัญชีรายชื่อผู้ขอรับการจัดที่ดินแทนที่เกษตรกรผู้ได้รับการจัดให้เข้าทำประโยชน์ซึ่งสละสิทธิ (ที่ดินรัฐ) ที่แนบท้ายประกาศ

อาศัยอำนาจตามความในมาตรา ๓๐ (๑) แห่งพระราชบัญญัติการปฏิรูปที่ดินเพื่อเกษตรกรรม พ.ศ. ๒๕๑๘ แก้ไขเพิ่มเติม (ฉบับที่ ๒) พ.ศ. ๒๕๑๙ และ (ฉบับที่ ๓) พ.ศ. ๒๕๓๒ และตามความในข้อ ๗ ข้อ ๑๖ ข้อ ๒๗ และ ข้อ ๓๕ ของระเบียบคณะกรรมการปฏิรูปที่ดินเพื่อเกษตรกรรม ว่าด้วยหลักเกณฑ์ วิธีการ และเงื่อนไขในการคัดเลือกและจัดที่ดินให้แก่เกษตรกร การโอนหรือตกทอดทางมรดกสิทธิการเช่าหรือเช่าซื้อ และการจัดการทรัพย์สินและหนี้สินของเกษตรกรผู้ได้รับที่ดิน พ.ศ. ๒๕๖๔ จึงประกาศให้ทราบโดยทั่วกัน หากผู้ใดประสงค์จะคัดค้านประการใดให้ยื่นคำร้องขอคัดค้านเป็นหนังสือโดยแสดงพยานหลักฐานพร้อมเหตุผลประกอบคำคัดค้านต่อสำนักงานการปฏิรูปที่ดินจังหวัดจันทบุรี (ส.ป.ก.จันทบุรี) ภายใน ๓๐ วัน นับตั้งแต่วันประกาศนี้เป็นต้นไป ณ ส.ป.ก.จันทบุรี เลขที่ ๑๑๖๒/๑๒ ถนนตากสิน ตำบลตลาด อำเภอเมืองจันทบุรี จังหวัดจันทบุรี ในวัน เวลาราชการ

จึงประกาศมาให้ทราบโดยทั่วกัน

ประกาศ ณ วันที่ ๑๑ พฤศจิกายน พ.ศ. ๒๕๖๕

(นายกฤษณะ สิงห์เพชร)
ปฏิรูปที่ดินจังหวัดจันทบุรี

บัญชีผู้ขอรับการจัดที่ดินแทนที่เกษตรกรผู้ได้รับการจัดให้เข้าทำประโยชน์ซึ่งสละสิทธิ (ที่ดินรัฐ)
ตามประกาศสำนักงานการปฏิรูปที่ดินจังหวัดจันทบุรี ลงวันที่ ๑๑ พฤศจิกายน ๒๕๖๕
เรื่อง ผลการคัดเลือกและจัดที่ดินให้แก่เกษตรกรในเขตปฏิรูปที่ดินจังหวัดจันทบุรี

กรณีการจัดที่ดินแทนที่เกษตรกรผู้ได้รับการจัดให้เข้าทำประโยชน์ซึ่งสละสิทธิ

ลำดับที่	เกษตรกรผู้ขอสละสิทธิ		กลุ่ม / ระวาง	แปลงเลขที่	เนื้อที่ ไร่	งาน	วา	อำเภอ	ผู้ขอรับการจัดที่ดินแทนที่	ความสัมพันธ์	ผลการพิจารณาของปฏิรูปที่ดินจังหวัดจันทบุรี	หมายเหตุ
๑	นายทิด ลือสถาน	แปลงเลขที่ ๒ กลุ่มที่ ๑๐๕๗ เนื้อที่ประมาณ ๒๖-๓-๒๕ ไร่	๕๔๓๔๑๒๒๒	๗	๕	๓	๗๘	โป่งน้ำร้อน	นายวิชัย ลือสถาน	พี่ - น้องร่วมบิดาเดียวกัน	อนุญาต	
		ระบบรังวัดใหม่ เป็นแปลงเลขที่ ๗ ระวาง ส.ป.ก. ๕๔๓๔๑๒๒๒ เนื้อที่ประมาณ ๒๑-๑-๔๓ ไร่	๕๔๓๔๑๒๒๒	๘	๑๕	๑	๖๕	โป่งน้ำร้อน	นางปิยนุช สร้อยสุวรรณ์	บิดา - บุตร	อนุญาต	
๒	นางสร้อยสุดา (สุดา) ฐิตานนท์	แปลงเลขที่ ๘ กลุ่มที่ ๒๗๔ เนื้อที่ประมาณ ๑๐-๐-๙๐ ไร่	๕๔๓๔๑๖๒๔	๒๓	๙	๓	๕๕	โป่งน้ำร้อน	นางสร้อยสุดา ฐิตานนท์	คงสิทธิ	อนุญาต	
		ระบบรังวัดใหม่ เป็นแปลงเลขที่ ๒๓ ระวาง ส.ป.ก. ๕๔๓๔๑๖๒๔ เนื้อที่ประมาณ ๑๐-๓-๗๘ ไร่	๕๔๓๔๑๖๒๔	๒๔	๑	๐	๒๓	โป่งน้ำร้อน	นางสาวอภิญญา เฉลิมทอง	ป้า - หลาน	อนุญาต	
๓	นายเหรียญ เขียวเวียง	แปลงเลขที่ ๔ กลุ่มที่ ๒๕๒ เนื้อที่ประมาณ ๓๐-๓-๘๑ ไร่	๕๔๓๔๑๔๒๒	๓๖	๒๙	๓	๕๒	โป่งน้ำร้อน	นายประเสริฐ เขียวเวียง	บิดา - บุตร	อนุญาต	
		ระบบรังวัดใหม่ เป็นแปลงเลขที่ ๓๖ ระวาง ส.ป.ก. ๕๔๓๔๑๔๒๒ เนื้อที่ประมาณ ๓๐-๓-๙๘ ไร่	๕๔๓๔๑๔๒๒	๓๗	๑	๐	๔๖	โป่งน้ำร้อน	นายประสิทธิ์ เขียวเวียง	บิดา - บุตร	อนุญาต	
๔	นางมา ถาวรยิ่ง	แปลงเลขที่ ๑๑ กลุ่มที่ ๒๕๑ เนื้อที่ประมาณ ๓๔-๓-๗๑ ไร่	๕๔๓๔๑๖๒๒	๗๒	๔	๒	๒๙	โป่งน้ำร้อน	นายบัวลา ถาวรยิ่ง	มารดา - บุตร	อนุญาต	
		ระบบรังวัดใหม่ เป็นแปลงเลขที่ ๗๒ ระวาง ส.ป.ก. ๕๔๓๔๑๖๒๒ เนื้อที่ประมาณ ๓๔-๓-๖๕ ไร่	๕๔๓๔๑๖๒๒	๗๓	๑๑	๐	๘๘	โป่งน้ำร้อน	นายทวีศักดิ์ ถาวรยิ่ง	มารดา - บุตร	อนุญาต	
			๕๔๓๔๑๖๒๒	๗๔	๔	๒	๐๐	โป่งน้ำร้อน	นายสมยา ถาวรยิ่ง	มารดา - บุตร	อนุญาต	
			๕๔๓๔๑๖๒๒	๗๕	๔	๒	๒๓	โป่งน้ำร้อน	นางอัจฉราพร นราชัย	มารดา - บุตร	อนุญาต	
			๕๔๓๔๑๖๒๒	๗๖	๔	๓	๔๘	โป่งน้ำร้อน	นางอัจฉราพรรณ กันการ	มารดา - บุตร	อนุญาต	
			๕๔๓๔๑๖๒๒	๗๗	๔	๓	๐๔	โป่งน้ำร้อน	นางนิรัชพร ถาวรยิ่ง	มารดา - บุตร	อนุญาต	
๕	นายนพรัตน์ (ประกอบ) เจริญพรรค	แปลงเลขที่ ๓ กลุ่มที่ ๑๔๙๒ เนื้อที่ประมาณ ๓๒-๐-๒๙ ไร่	๕๔๓๔๑๖๒๒	๗๘	๖	๒	๔๖	โป่งน้ำร้อน	นายนพรัตน์ เจริญพรรค	คงสิทธิ	อนุญาต	
		ระบบรังวัดใหม่ เป็นแปลงเลขที่ ๗๘ ระวาง ส.ป.ก. ๕๔๓๔๑๖๒๒ เนื้อที่ประมาณ ๒๗-๐-๓๖ ไร่	๕๔๓๔๑๖๒๒	๗๙	๑๒	๑	๗๙	โป่งน้ำร้อน	นายทวีศักดิ์ ถาวรยิ่ง	หลาน - น้า	อนุญาต	
			๕๔๓๔๑๖๒๒	๘๐	๔	๐	๙๗	โป่งน้ำร้อน	นางสีดา ถาวรยิ่ง	บุตร - มารดา	อนุญาต	
			๕๔๓๔๑๖๒๔	๒๒	๓	๓	๑๔	โป่งน้ำร้อน	นายสมยา ถาวรยิ่ง	หลาน - น้า	อนุญาต	

รวมเกษตรกรผู้ขอสละสิทธิ จำนวน ๕ ราย ๕ แปลง เนื้อที่ประมาณ ๑๒๕-๑-๒๐ ไร่
รวมเกษตรกรผู้ขอรับการจัดที่ดินแทนที่ จำนวน ๑๔ ราย ๑๔ แปลง เนื้อที่ประมาณ ๑๐๘-๑-๔๖ ไร่

สำนักงานการปฏิรูปที่ดินจังหวัดจันทบุรี

แผนผังแสดงตำแหน่งที่ดินและขอบเขตแปลงที่ดิน รายนายวิชัย ลือสถาน

ยื่นขอเข้าทำประโยชน์ในเขตปฏิรูปที่ดิน แทนที่ นายทิด ลือสถาน

ในที่ดินแปลงเลขที่ ๗ ระวาง ๕๔๓๔ I ๑๒๒๒ เนื้อที่ ๕-๓-๗๘ ไร่

ที่ดินตั้งอยู่ หมู่ที่ ๑ ตำบลโป่งน้ำร้อน อำเภอโป่งน้ำร้อน จังหวัดจันทบุรี

แสดงรูปแผนที่

คำอธิบายสัญลักษณ์

แนวเขตปฏิรูปที่ดิน โครงการที่จำแนกฯป่าหมายเลข ๒

แนวเขตที่ดินแปลงเลขที่ ๗ ระวาง ๕๔๓๔ I ๑๒๒๒

สำนักงานการปฏิรูปที่ดินจังหวัดจันทบุรี

แผนผังแสดงตำแหน่งที่ดินและขอบเขตแปลงที่ดิน รายนางปิยนุช สร้อยสุวรรณ

ยื่นขอเข้าทำประโยชน์ในเขตปฏิรูปที่ดิน แทนที่ นายทิด ลือสถาน

ในที่ดินแปลงเลขที่ ๘ ระวาง ๕๔๓๔ I ๑๒๒๒ เนื้อที่ ๑๕-๑-๖๕ ไร่

ที่ดินตั้งอยู่ หมู่ที่ ๑ ตำบลโป่งน้ำร้อน อำเภอโป่งน้ำร้อน จังหวัดจันทบุรี

แสดงรูปแผนที่

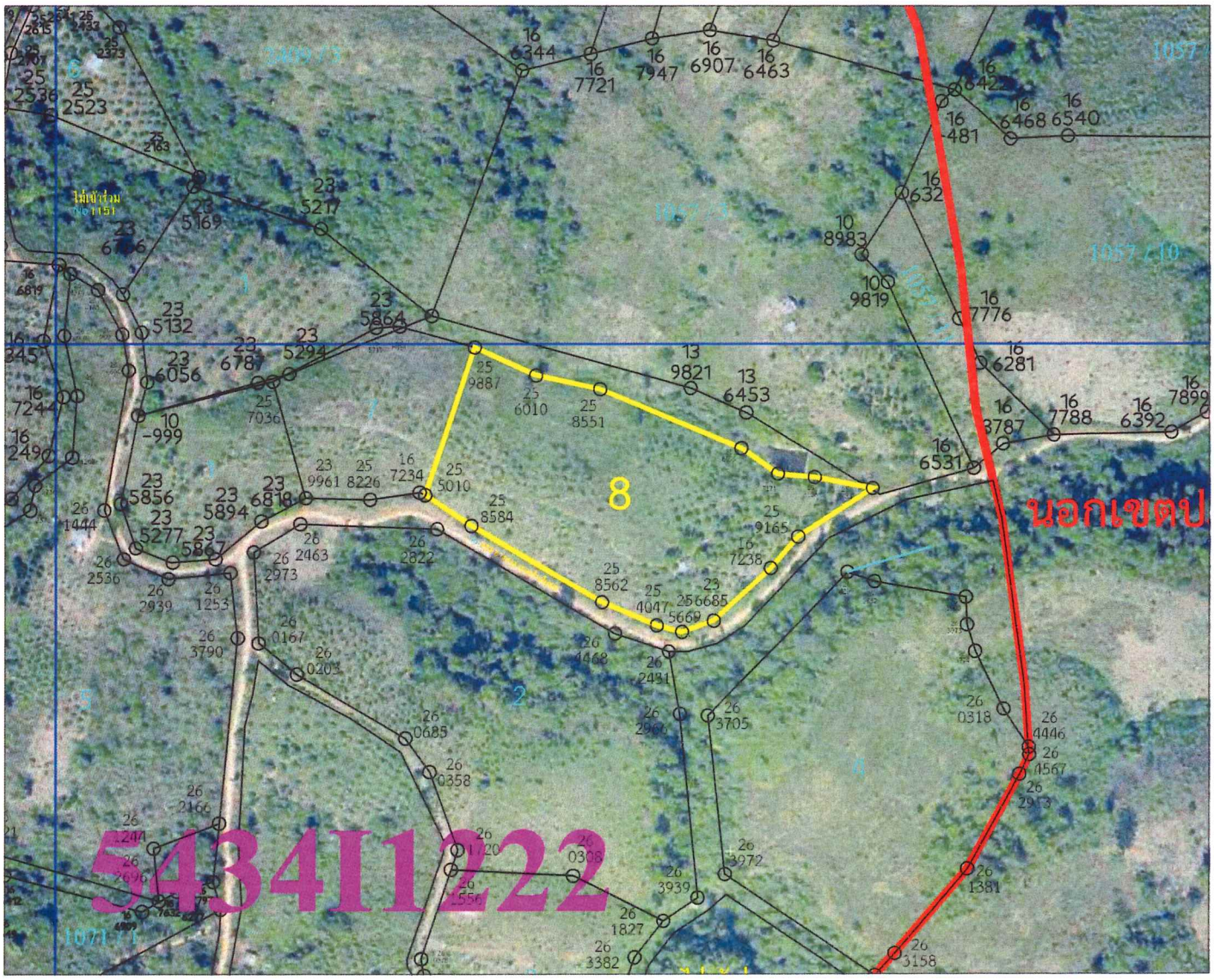

คำอธิบายสัญลักษณ์

- แนวเขตปฏิรูปที่ดิน โครงการที่จำแนกฯป่าหมายเลข ๒
- แนวเขตที่ดินแปลงเลขที่ ๘ ระวาง ๕๔๓๔ I ๑๒๒๒

สำนักงานการปฏิรูปที่ดินจังหวัดจันทบุรี

แผนผังแสดงตำแหน่งที่ดินและขอบเขตแปลงที่ดิน รายนางสร้อยสุดา ฐิตานนท์

ยื่นขอเข้าทำประโยชน์ในเขตปฏิรูปที่ดิน แทนที่ นางสุดา ฐิตานนท์

ในที่ดินแปลงเลขที่ ๒๓ ระวาง ๕๔๓๔ I ๑๖๒๔ เนื้อที่ ๙-๓-๕๕ ไร่

ที่ดินตั้งอยู่ หมู่ที่ ๗ ตำบลโป่งน้ำร้อน อำเภอโป่งน้ำร้อน จังหวัดจันทบุรี

แสดงรูปแผนที่

คำอธิบายสัญลักษณ์

แนวเขตที่ดินแปลงเลขที่ ๒๓ ระวาง ๕๔๓๔ I ๑๖๒๔

สำนักงานการปฏิรูปที่ดินจังหวัดจันทบุรี

แผนผังแสดงตำแหน่งที่ดินและขอบเขตแปลงที่ดิน รายนางสาวอภิญญา เฉลิมทอง

ยื่นขอเข้าทำประโยชน์ในเขตปฏิรูปที่ดิน แทนที่ นางสุดา ฐิตานนท์

ในที่ดินแปลงเลขที่ ๒๔ ระวาง ๕๔๓๔ I ๑๖๒๔ เนื้อที่ ๑-๐-๒๓ ไร่

ที่ดินตั้งอยู่ หมู่ที่ ๗ ตำบลโป่งน้ำร้อน อำเภอโป่งน้ำร้อน จังหวัดจันทบุรี

แสดงรูปแผนที่

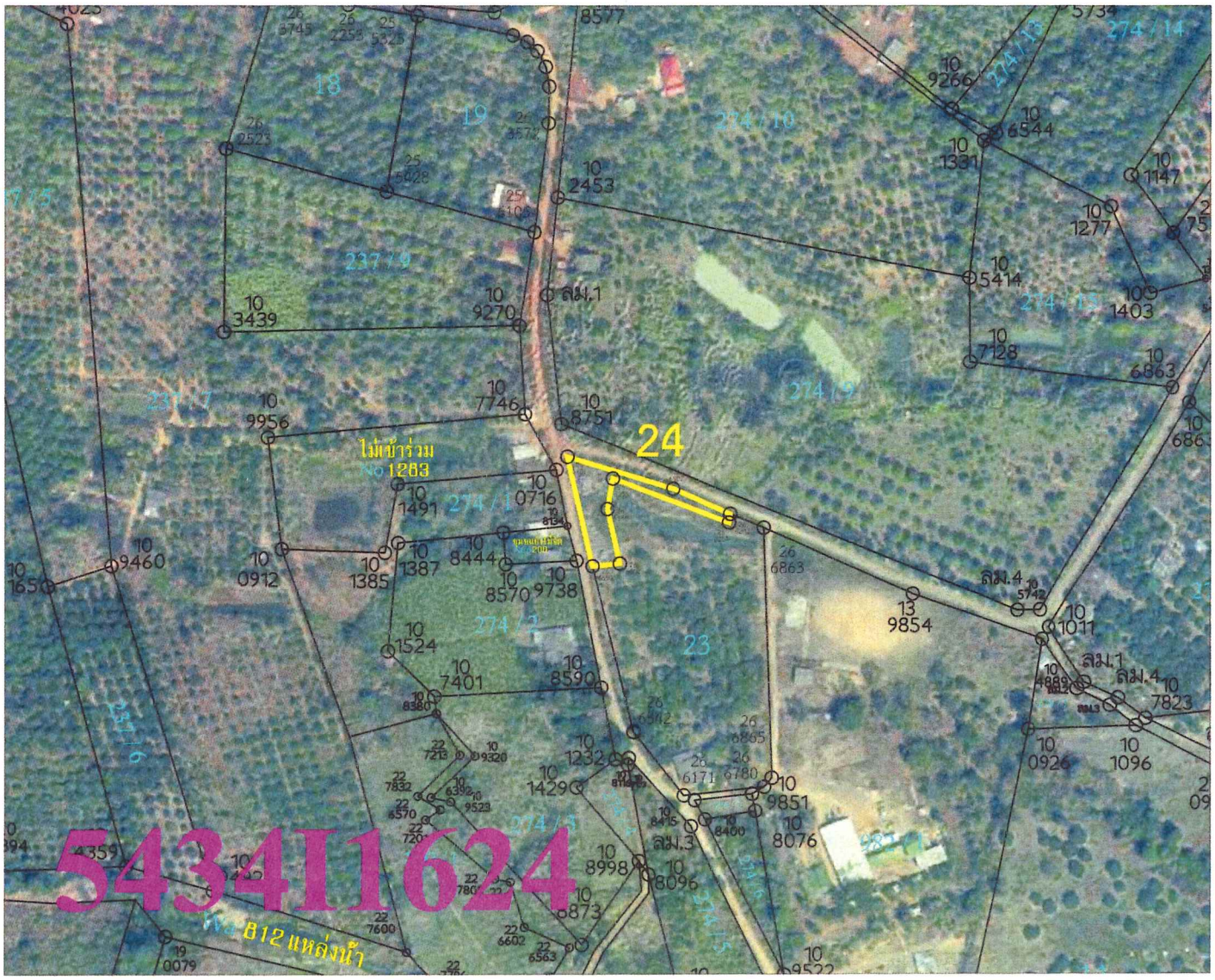

คำอธิบายสัญลักษณ์

แนวเขตที่ดินแปลงเลขที่ ๒๔ ระวาง ๕๔๓๔ I ๑๖๒๔

สำนักงานการปฏิรูปที่ดินจังหวัดจันทบุรี

แผนผังแสดงตำแหน่งที่ดินและขอบเขตแปลงที่ดิน รายนายประเสริฐ เขียวเวียง

ยื่นขอเข้าทำประโยชน์ในเขตปฏิรูปที่ดิน แทนที่ นายเหรียญ เขียวเวียง

ในที่ดินแปลงเลขที่ ๓๖ ระวาง ๕๔๓๔ I ๑๔๒๒ เนื้อที่ ๒๙-๓-๕๒ ไร่

ที่ดินตั้งอยู่ หมู่ที่ ๑๓ ตำบลโป่งน้ำร้อน อำเภอโป่งน้ำร้อน จังหวัดจันทบุรี

แสดงรูปแผนที่

คำอธิบายสัญลักษณ์

แนวเขตที่ดินแปลงเลขที่ ๓๖ ระวาง ๕๔๓๔ I ๑๔๒๒

สำนักงานการปฏิรูปที่ดินจังหวัดจันทบุรี

แผนผังแสดงตำแหน่งที่ดินและขอบเขตแปลงที่ดิน รายนายประสิทธิ์ เขียวเวียง

ยื่นขอเข้าทำประโยชน์ในเขตปฏิรูปที่ดิน แทนที่ นายเหรียญ เขียวเวียง

ในที่ดินแปลงเลขที่ ๓๗ ระวาง ๕๔๓๔ I ๑๔๒๒ เนื้อที่ ๑-๐-๔๖ ไร่

ที่ดินตั้งอยู่ หมู่ที่ ๑๓ ตำบลโป่งน้ำร้อน อำเภอโป่งน้ำร้อน จังหวัดจันทบุรี

แสดงรูปแผนที่

คำอธิบายสัญลักษณ์

แนวเขตที่ดินแปลงเลขที่ ๓๗ ระวาง ๕๔๓๔ I ๑๔๒๒

สำนักงานการปฏิรูปที่ดินจังหวัดจันทบุรี

แผนผังแสดงตำแหน่งที่ดินและขอบเขตแปลงที่ดิน รายนายบัวลา ถาวรยิ่ง

ยื่นขอเข้าทำประโยชน์ในเขตปฏิรูปที่ดิน แทนที่ นางมา ถาวรยิ่ง

ในที่ดินแปลงเลขที่ ๗๒ ระวาง ๕๔๓๔ I ๑๖๒๒ เนื้อที่ ๔-๒-๒๙ ไร่

ที่ดินตั้งอยู่ หมู่ที่ ๑๓ ตำบลโป่งน้ำร้อน อำเภอโป่งน้ำร้อน จังหวัดจันทบุรี

แสดงรูปแผนที่

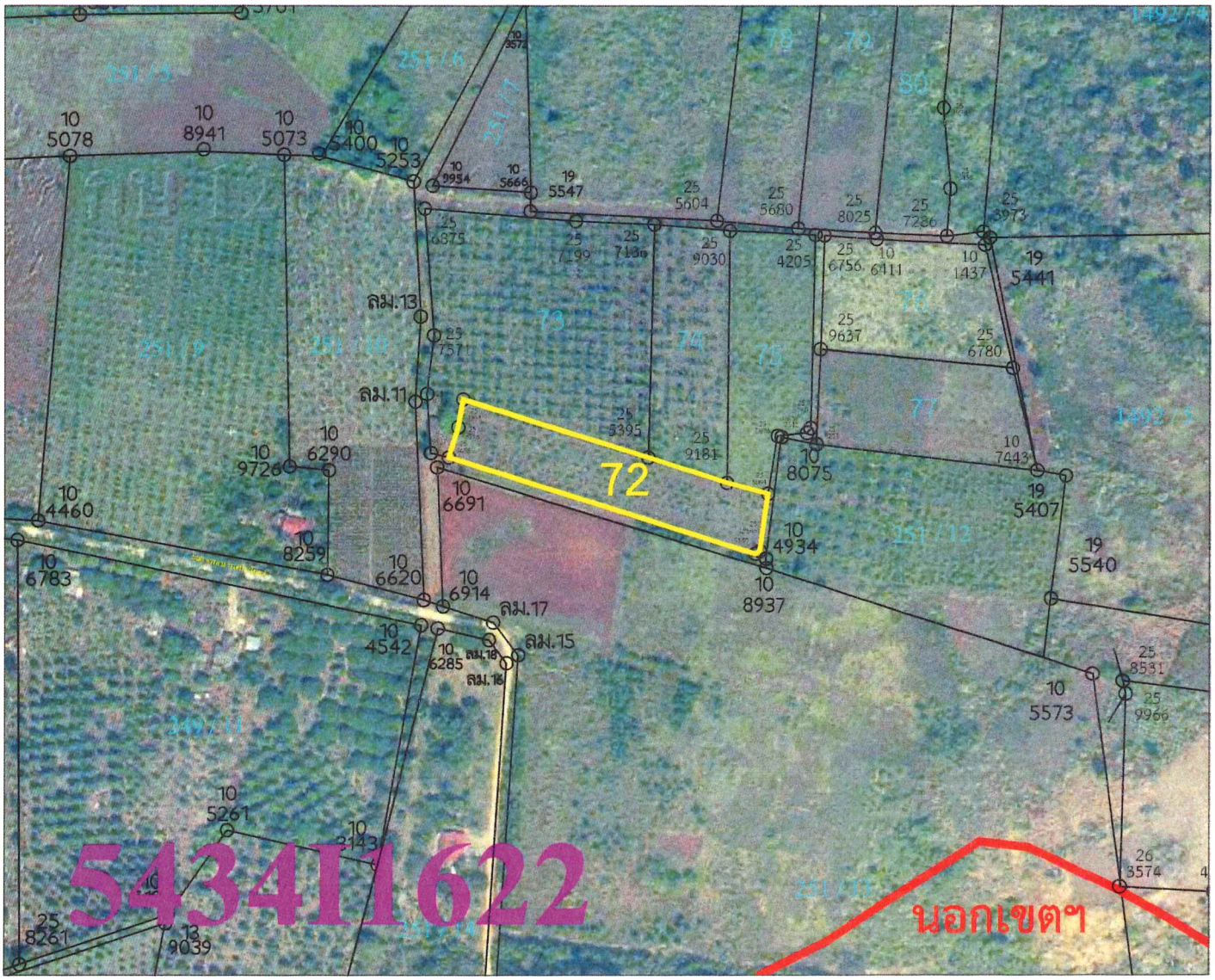

คำอธิบายสัญลักษณ์

- แนวเขตปฏิรูปที่ดิน โครงการที่จำแนกฯป่าหมายเลข ๒
- แนวเขตที่ดินแปลงเลขที่ ๗๒ ระวาง ๕๔๓๔ I ๑๖๒๒

สำนักงานการปฏิรูปที่ดินจังหวัดจันทบุรี

แผนผังแสดงตำแหน่งที่ดินและขอบเขตแปลงที่ดิน รายนายทวีศักดิ์ ถาวรยิ่ง

ยื่นขอเข้าทำประโยชน์ในเขตปฏิรูปที่ดิน แทนที่ นางมา ถาวรยิ่ง

ในที่ดินแปลงเลขที่ ๗๓ ระวาง ๕๔๓๔ I ๑๖๒๒ เนื้อที่ ๑๑-๐-๘๘ ไร่

ที่ดินตั้งอยู่ หมู่ที่ ๑๓ ตำบลโป่งน้ำร้อน อำเภอโป่งน้ำร้อน จังหวัดจันทบุรี

แสดงรูปแผนที่

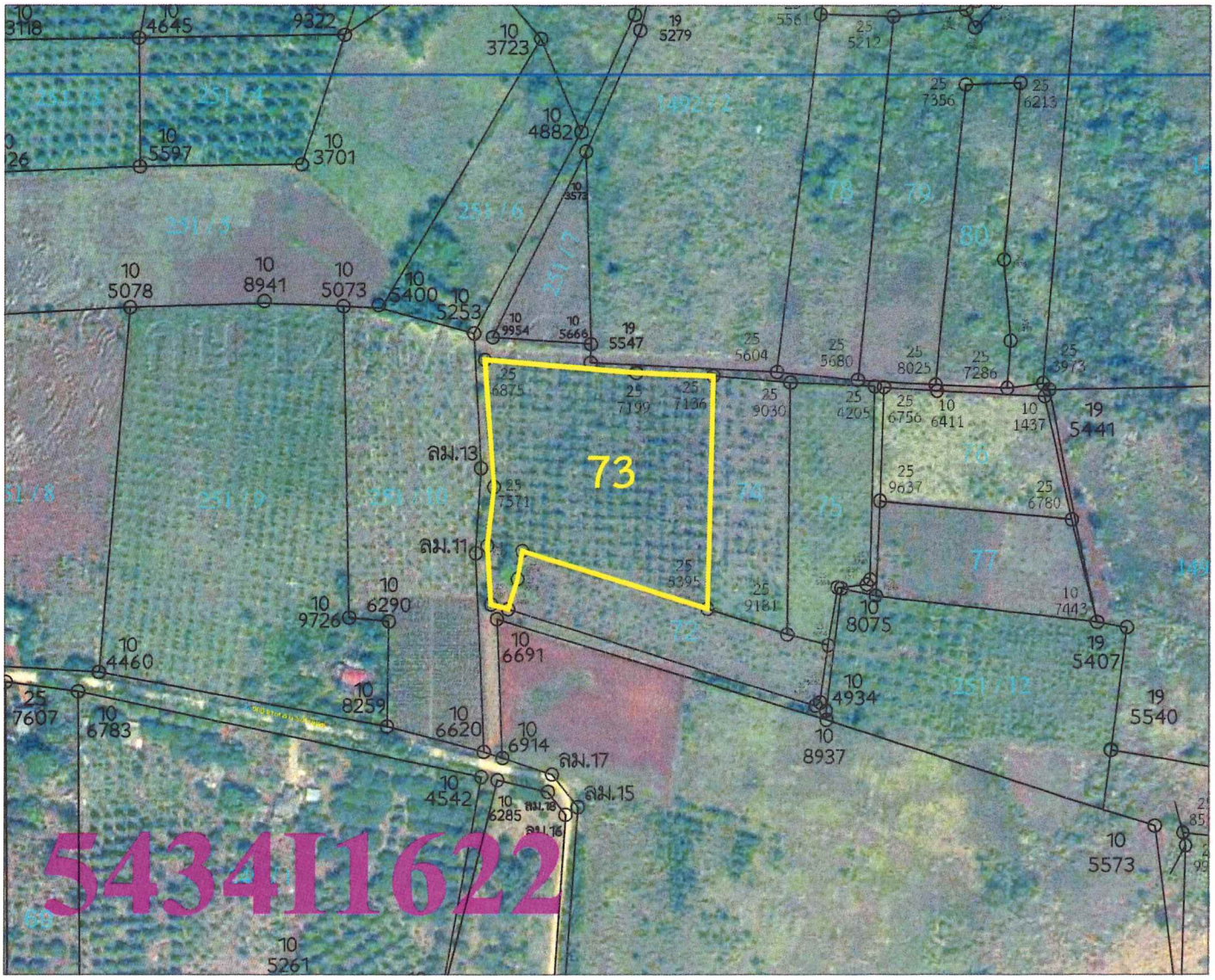

คำอธิบายสัญลักษณ์

แนวเขตที่ดินแปลงเลขที่ ๗๓ ระวาง ๕๔๓๔ I ๑๖๒๒

สำนักงานการปฏิรูปที่ดินจังหวัดจันทบุรี

แผนผังแสดงตำแหน่งที่ดินและขอบเขตแปลงที่ดิน รายนายสมยา ถาวรยิ่ง

ยื่นขอเข้าทำประโยชน์ในเขตปฏิรูปที่ดิน แทนที่ นางมา ถาวรยิ่ง

ในที่ดินแปลงเลขที่ ๗๔ ระวาง ๕๔๓๔ I ๑๖๒๒ เนื้อที่ ๔-๒-๐๐ ไร่

ที่ดินตั้งอยู่ หมู่ที่ ๑๓ ตำบลโป่งน้ำร้อน อำเภอโป่งน้ำร้อน จังหวัดจันทบุรี

แสดงรูปแผนที่

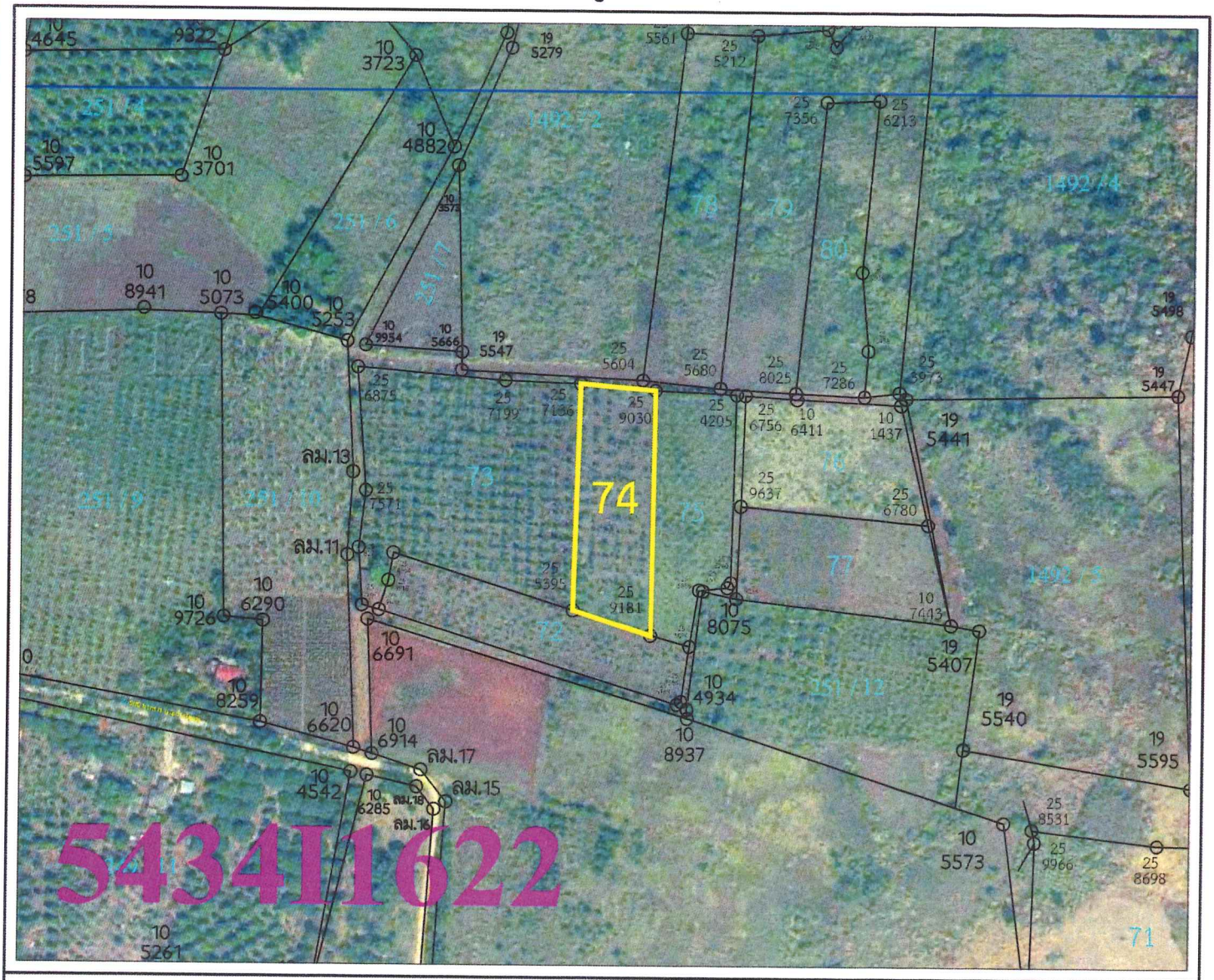

คำอธิบายสัญลักษณ์

แนวเขตที่ดินแปลงเลขที่ ๗๔ ระวาง ๕๔๓๔ I ๑๖๒๒

สำนักงานการปฏิรูปที่ดินจังหวัดจันทบุรี

แผนผังแสดงตำแหน่งที่ดินและขอบเขตแปลงที่ดิน รายนางอัจฉราพร นราชัย

ยื่นขอเข้าทำประโยชน์ในเขตปฏิรูปที่ดิน แทนที่ นางมา ถาวรยิ่ง

ในที่ดินแปลงเลขที่ ๗๕ ระวาง ๕๔๓๔ I ๑๖๒๒ เนื้อที่ ๔-๒-๒๓ ไร่

ที่ดินตั้งอยู่ หมู่ที่ ๑๓ ตำบลโป่งน้ำร้อน อำเภอโป่งน้ำร้อน จังหวัดจันทบุรี

แสดงรูปแผนที่

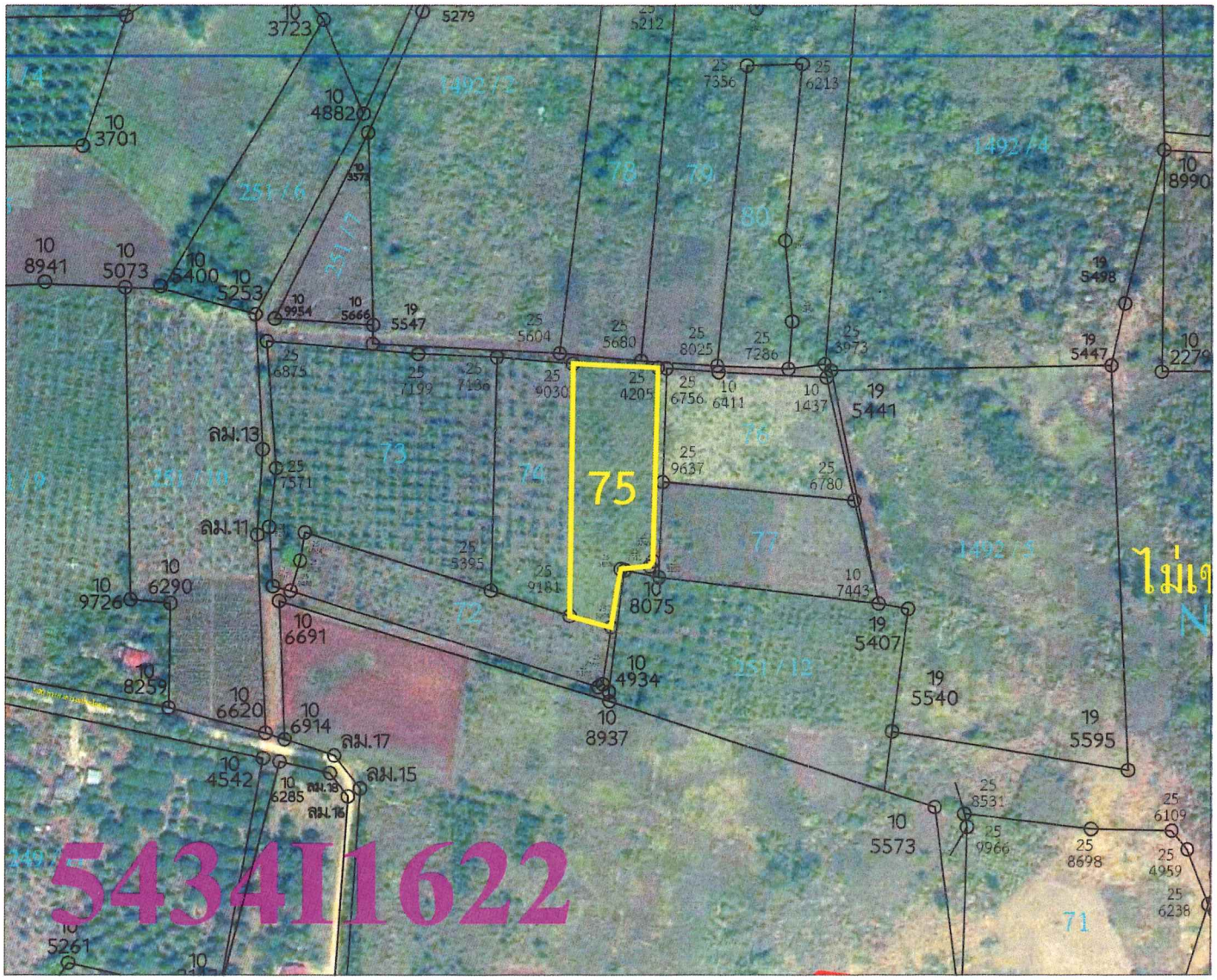

คำอธิบายสัญลักษณ์

แนวเขตที่ดินแปลงเลขที่ ๗๕ ระวาง ๕๔๓๔ I ๑๖๒๒

สำนักงานการปฏิรูปที่ดินจังหวัดจันทบุรี

แผนผังแสดงตำแหน่งที่ดินและขอบเขตแปลงที่ดิน รายนางอัจฉราพรรรณ กันการ

ยื่นขอเข้าทำประโยชน์ในเขตปฏิรูปที่ดิน แทนที่ นางมา ถาวรยิ่ง

ในที่ดินแปลงเลขที่ ๗๖ ระวาง ๕๔๓๔ I ๑๖๒๒ เนื้อที่ ๔-๓-๔๘ ไร่

ที่ดินตั้งอยู่ หมู่ที่ ๑๓ ตำบลโป่งน้ำร้อน อำเภอโป่งน้ำร้อน จังหวัดจันทบุรี

แสดงรูปแผนที่

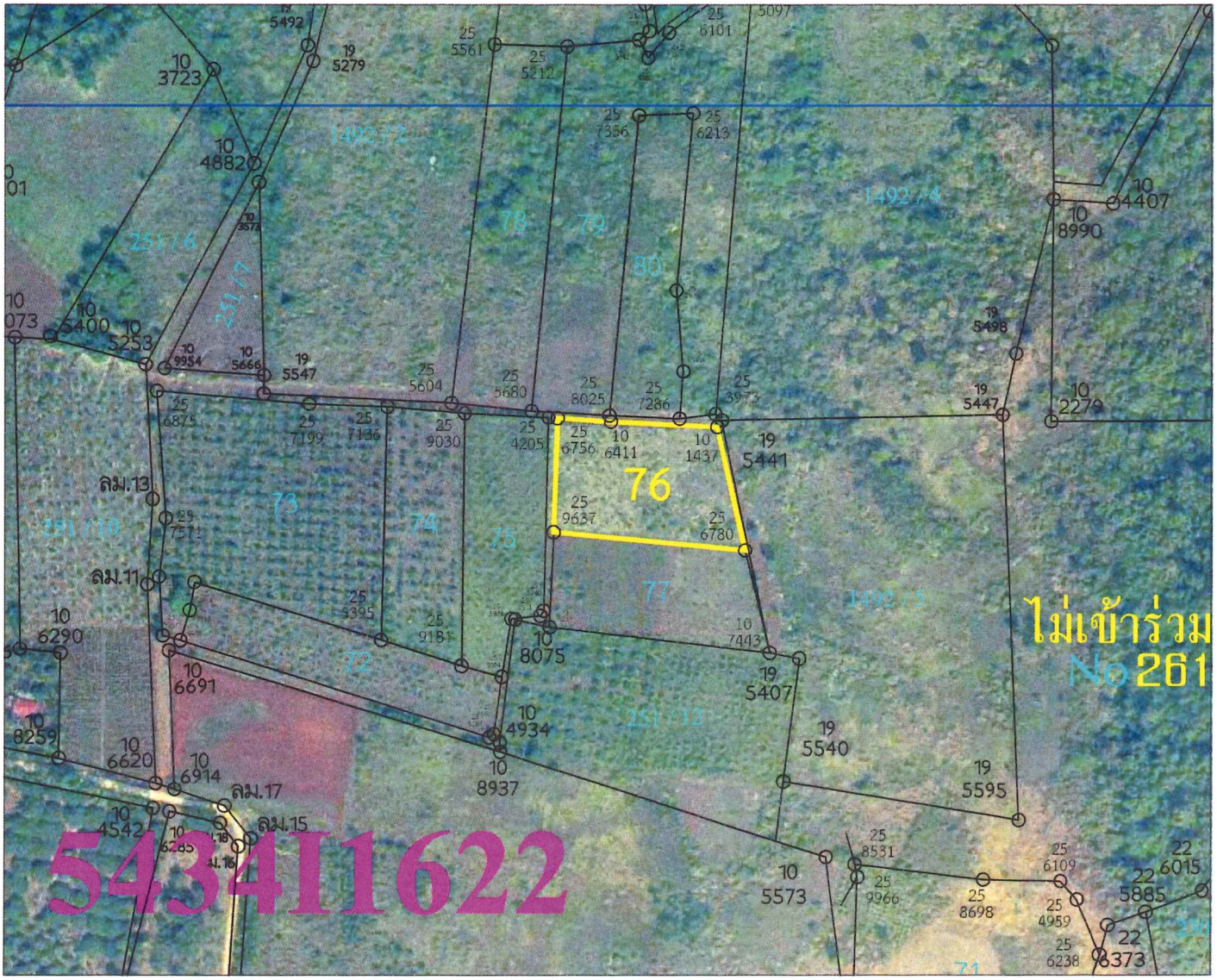

คำอธิบายสัญลักษณ์

แนวเขตที่ดินแปลงเลขที่ ๗๖ ระวาง ๕๔๓๔ I ๑๖๒๒

สำนักงานการปฏิรูปที่ดินจังหวัดจันทบุรี

แผนผังแสดงตำแหน่งที่ดินและขอบเขตแปลงที่ดิน รายนางนิรัชพร ถาวรยิ่ง

ยื่นขอเข้าทำประโยชน์ในเขตปฏิรูปที่ดิน แทนที่ นางมา ถาวรยิ่ง

ในที่ดินแปลงเลขที่ ๗๗ ระวาง ๕๔๓๔ I ๑๖๒๒ เนื้อที่ ๔-๓-๐๔ ไร่

ที่ดินตั้งอยู่ หมู่ที่ ๑๓ ตำบลโป่งน้ำร้อน อำเภอโป่งน้ำร้อน จังหวัดจันทบุรี

แสดงรูปแผนที่

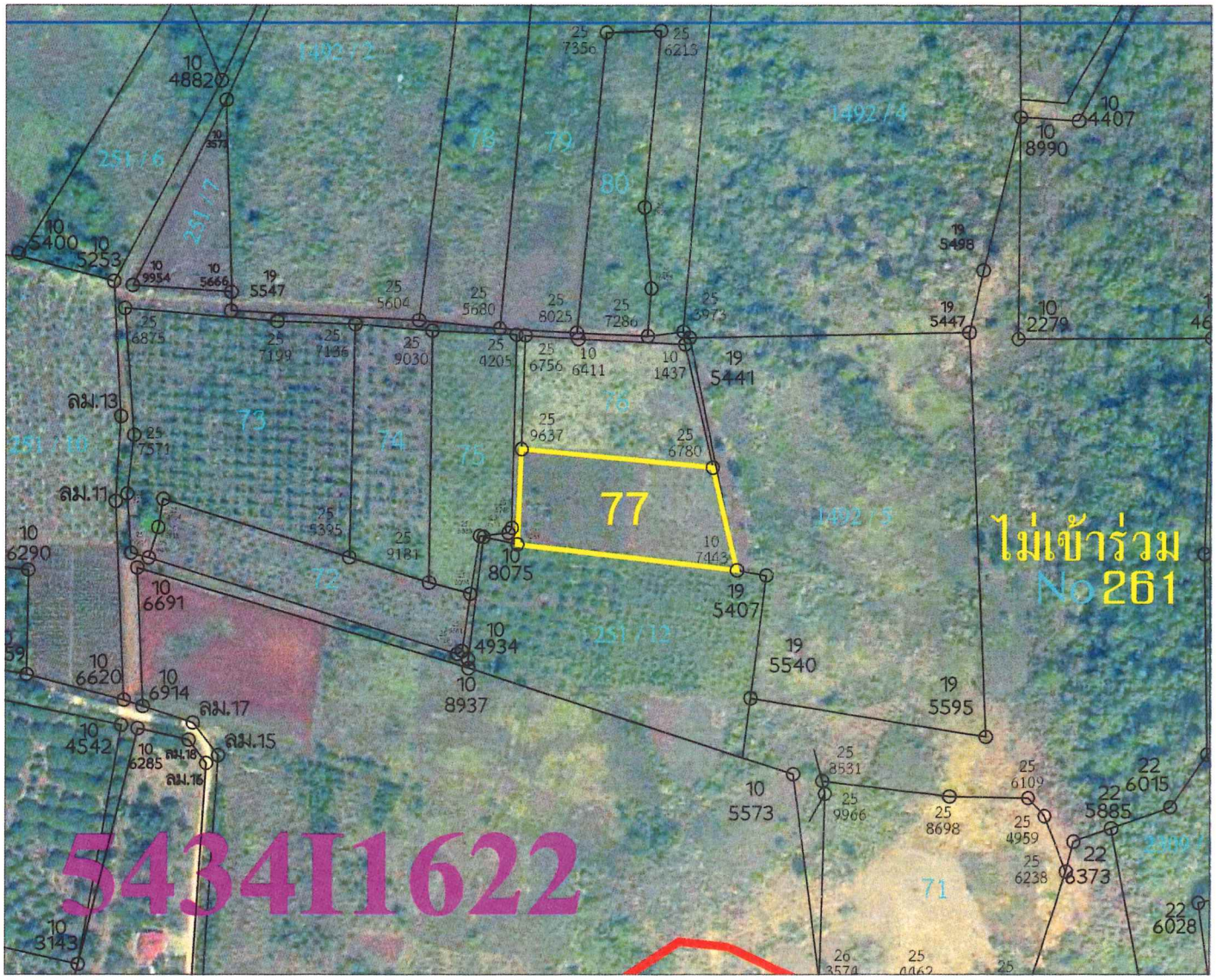

คำอธิบายสัญลักษณ์

- แนวเขตปฏิรูปที่ดิน โครงการที่จำแนกฯป่าหมายเลข ๒
- แนวเขตที่ดินแปลงเลขที่ ๗๗ ระวาง ๕๔๓๔ I ๑๖๒๒

สำนักงานการปฏิรูปที่ดินจังหวัดจันทบุรี

แผนผังแสดงตำแหน่งที่ดินและขอบเขตแปลงที่ดิน รายนายนพรัตน์ เจริญพรรค

ยื่นขอเข้าทำประโยชน์ในเขตปฏิรูปที่ดิน แทนที่ นายประกอบ เจริญพรรค

ในที่ดินแปลงเลขที่ ๗๘ ระวาง ๕๔๓๔ I ๑๖๒๒ เนื้อที่ ๖-๒-๔๖ ไร่

ที่ดินตั้งอยู่ หมู่ที่ ๑๓ ตำบลโป่งน้ำร้อน อำเภอโป่งน้ำร้อน จังหวัดจันทบุรี

แสดงรูปแผนที่

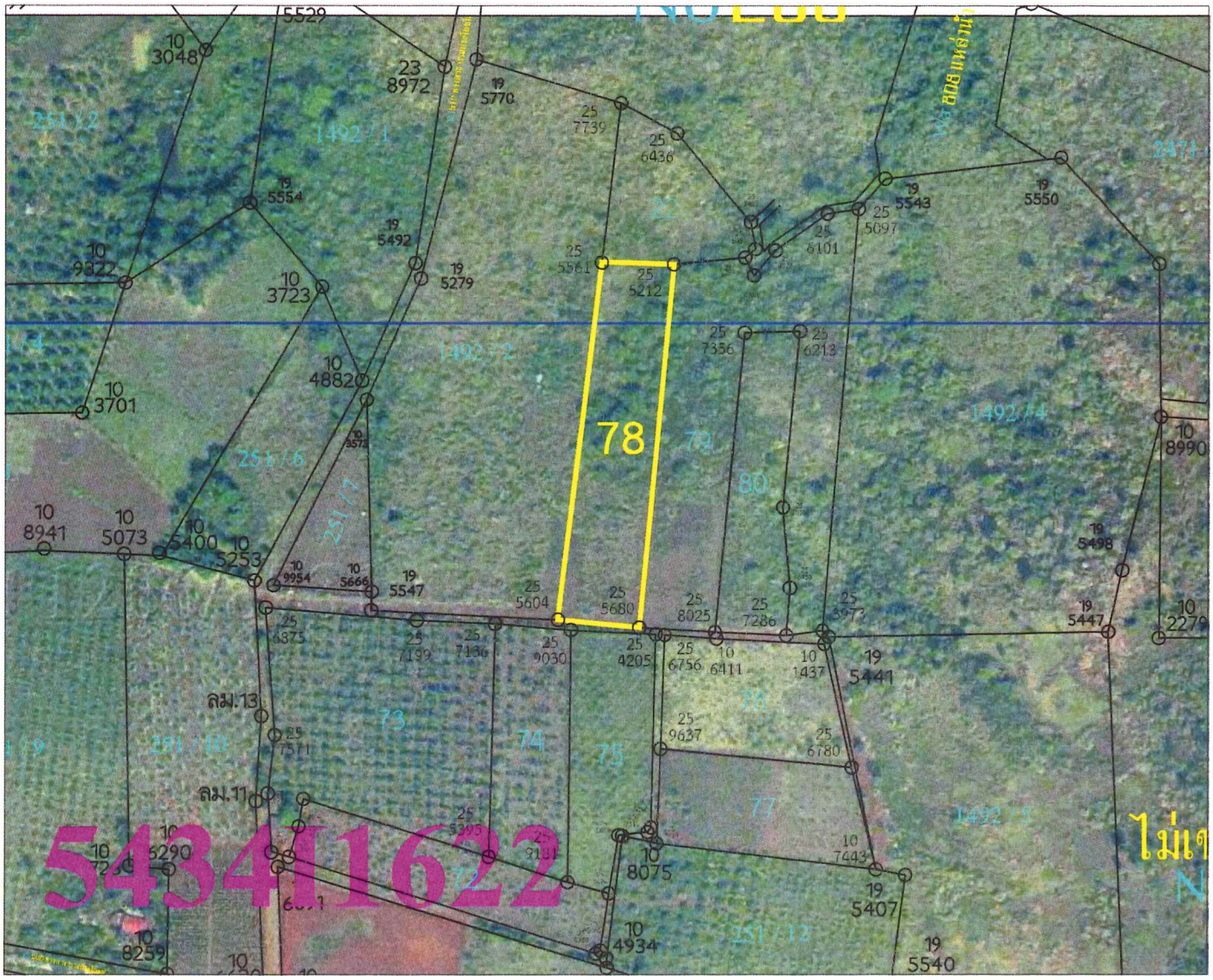

คำอธิบายสัญลักษณ์

แนวเขตที่ดินแปลงเลขที่ ๗๘ ระวาง ๕๔๓๔ I ๑๖๒๒

สำนักงานการปฏิรูปที่ดินจังหวัดจันทบุรี

แผนผังแสดงตำแหน่งที่ดินและขอบเขตแปลงที่ดิน รายนายทวีศักดิ์ ถาวรยิ่ง

ยื่นขอเข้าทำประโยชน์ในเขตปฏิรูปที่ดิน แทนที่ นายประกอบ เจริญพรรค

ในที่ดินแปลงเลขที่ ๗๙ ระวาง ๕๔๓๔ I ๑๖๒๒ เนื้อที่ ๑๒-๑-๗๙ ไร่

ที่ดินตั้งอยู่ หมู่ที่ ๑๓ ตำบลโป่งน้ำร้อน อำเภอโป่งน้ำร้อน จังหวัดจันทบุรี

แสดงรูปแผนที่

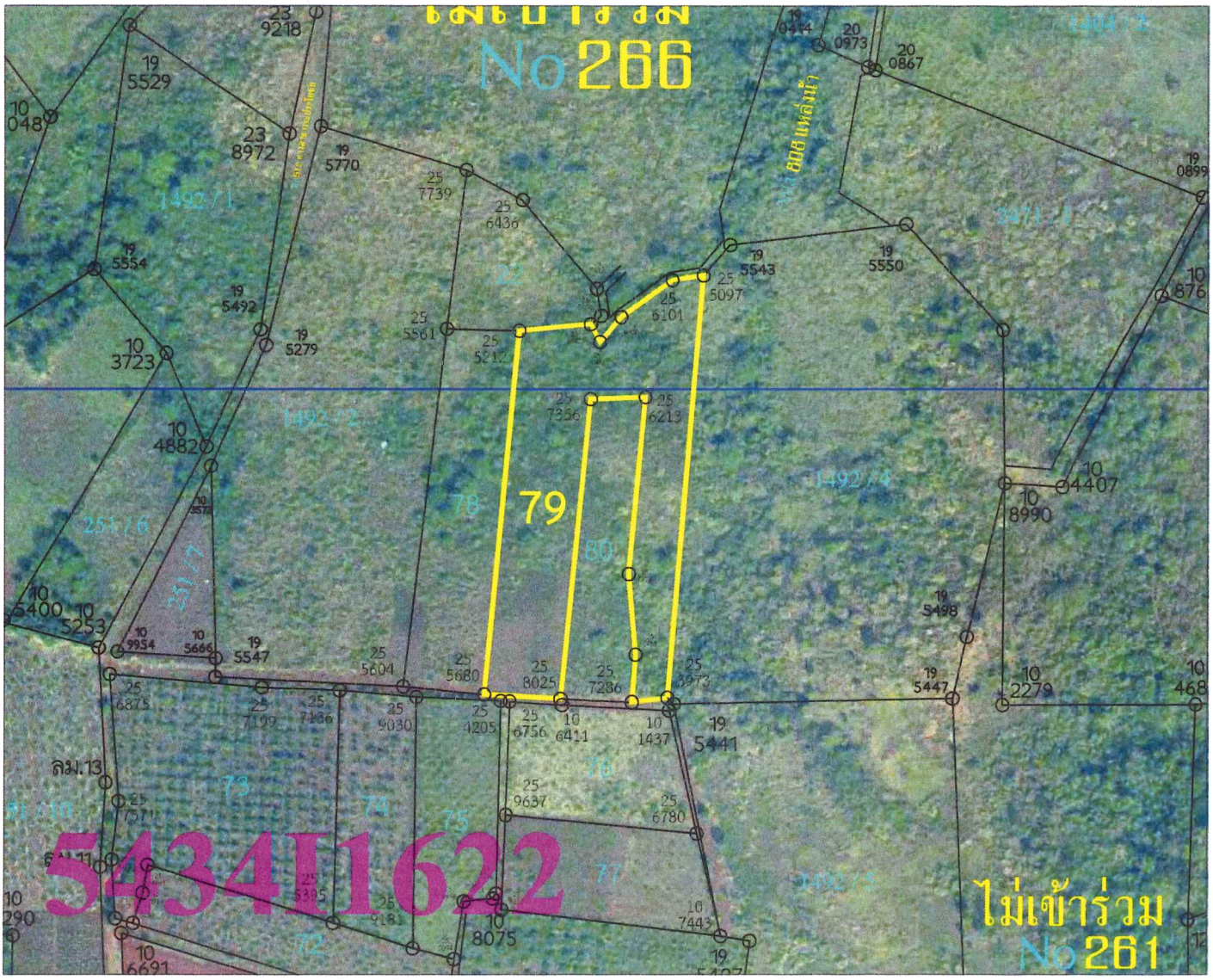

คำอธิบายสัญลักษณ์

แนวเขตที่ดินแปลงเลขที่ ๗๙ ระวาง ๕๔๓๔ I ๑๖๒๒

สำนักงานการปฏิรูปที่ดินจังหวัดจันทบุรี

แผนผังแสดงตำแหน่งที่ดินและขอบเขตแปลงที่ดิน รายนางสีดา ถาวรยิ่ง

ยื่นขอเข้าทำประโยชน์ในเขตปฏิรูปที่ดิน แทนที่ นายประกอบ เจริญพรรค

ในที่ดินแปลงเลขที่ ๘๐ ระวาง ๕๔๓๔ I ๑๖๒๒ เนื้อที่ ๔-๐-๙๗ ไร่

ที่ดินตั้งอยู่ หมู่ที่ ๑๓ ตำบลโป่งน้ำร้อน อำเภอโป่งน้ำร้อน จังหวัดจันทบุรี

แสดงรูปแผนที่

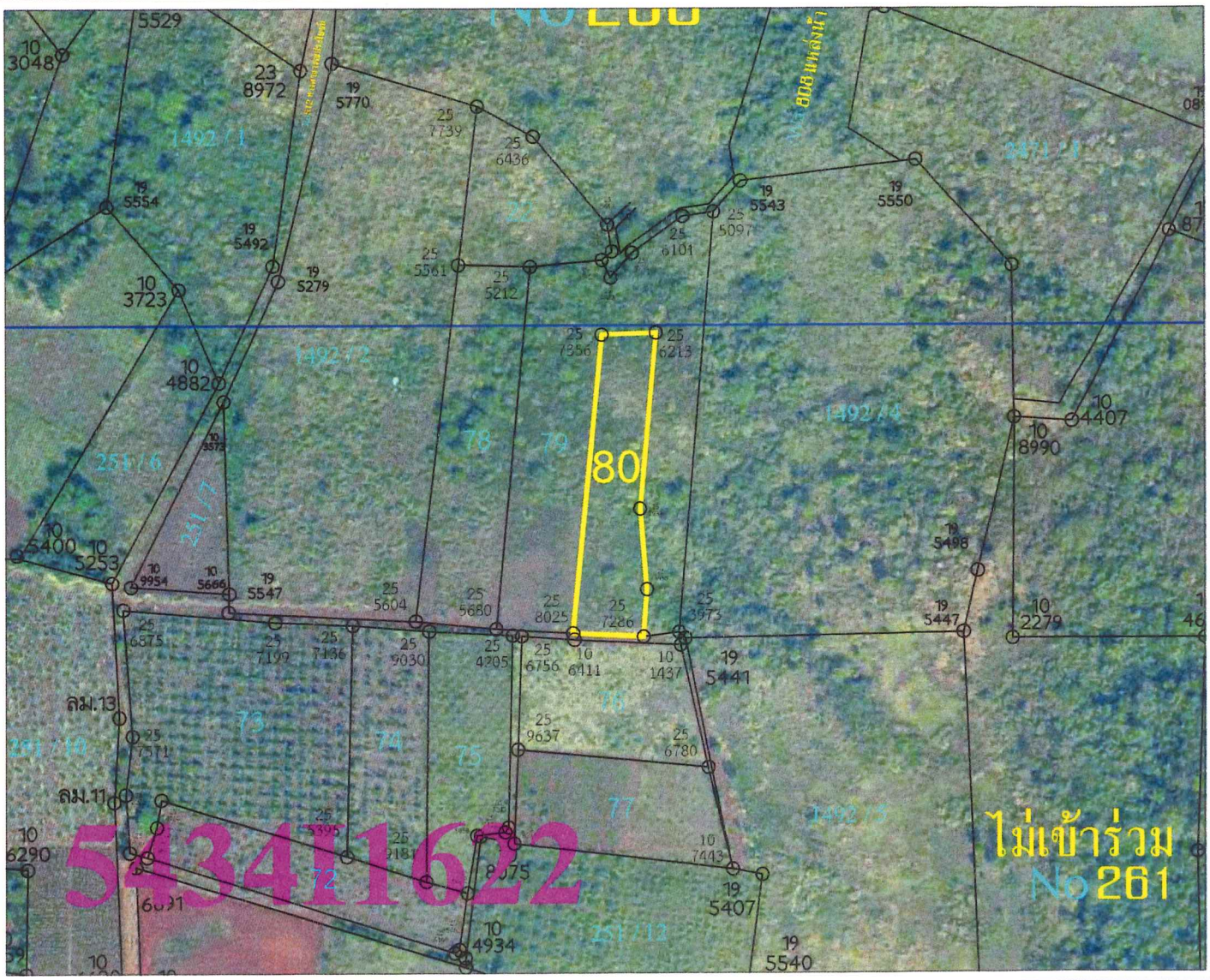

คำอธิบายสัญลักษณ์

แนวเขตที่ดินแปลงเลขที่ ๘๐ ระวาง ๕๔๓๔ I ๑๖๒๒

สำนักงานการปฏิรูปที่ดินจังหวัดจันทบุรี

แผนผังแสดงตำแหน่งที่ดินและขอบเขตแปลงที่ดิน รายนายสมยา ถาวรยิ่ง

ยื่นขอเข้าทำประโยชน์ในเขตปฏิรูปที่ดิน แทนที่ นายประกอบ เจริญพรรค

ในที่ดินแปลงเลขที่ ๒๒ ระวาง ๕๔๓๔ I ๑๖๒๔ เนื้อที่ ๓-๓-๑๔ ไร่

ที่ดินตั้งอยู่ หมู่ที่ ๑๓ ตำบลโป่งน้ำร้อน อำเภอโป่งน้ำร้อน จังหวัดจันทบุรี

แสดงรูปแผนที่

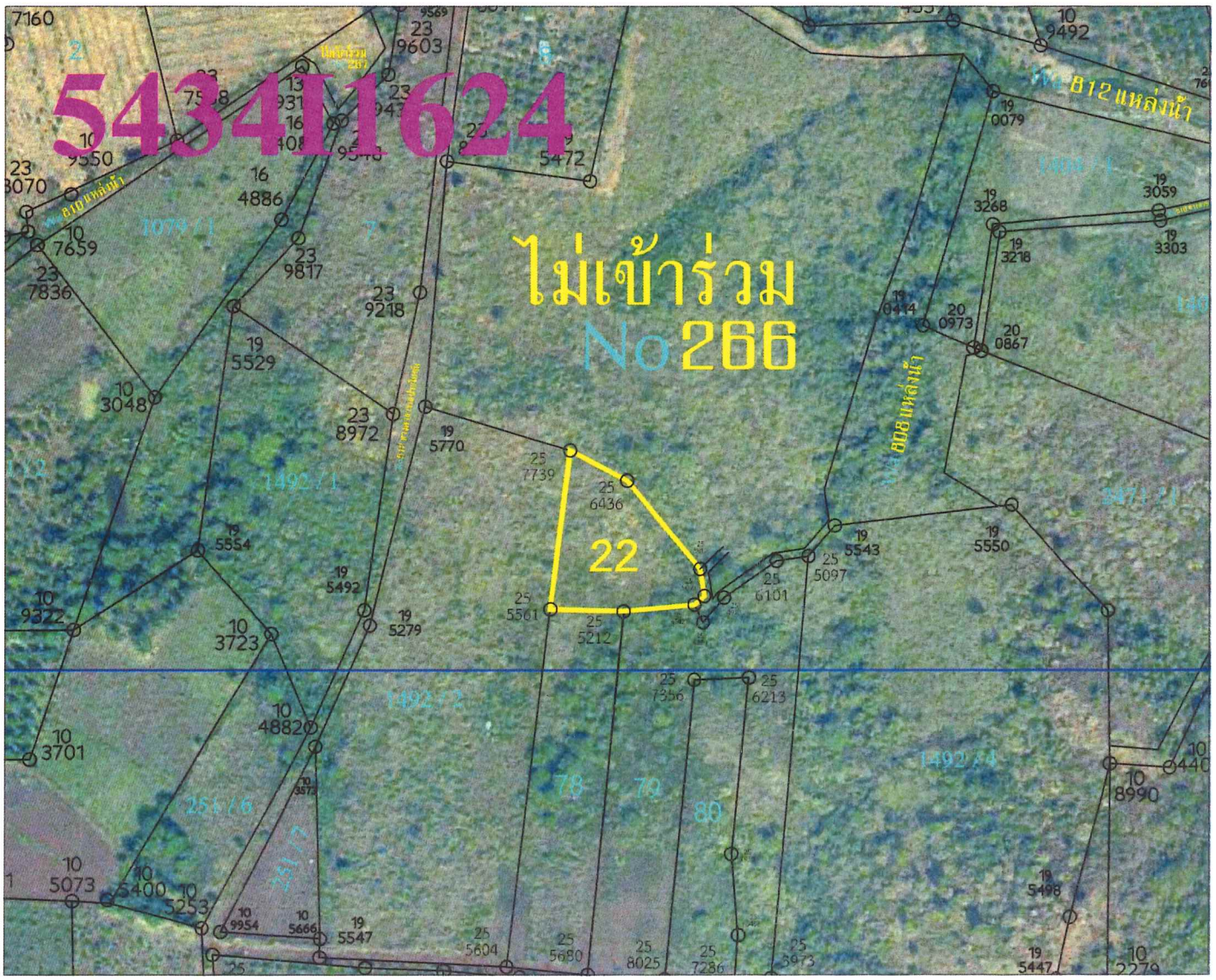

คำอธิบายสัญลักษณ์

แนวเขตที่ดินแปลงเลขที่ ๒๒ ระวาง ๕๔๓๔ I ๑๖๒๔